



CLUB VOSGIEN DAMBACH LA VILLE

WEEK-END DU 26/27 JUIN DANS LE MONTAFON MASSIF DU RÄTIKON (Autriche)

Rendez-vous Place de la Gare à Dambach la Ville le samedi 26 juin 2010 à 05h15
Départ du bus à 5h30 précises pour TSCHAGGUNS – Arrivée prévue vers 11h00.

Pour les deux jours de randonnées, il y aura plusieurs groupes en fonction des niveaux de difficulté comme suit :

Groupe A : Très bons marcheurs non sujet au vertige, ne craignant pas les passages raides et étroits
Marche soutenue car il faut maintenir un horaire. (2^{ème} jour uniquement)

Groupe B : Pour une randonnée de difficulté moyenne, sans condition particulière de terrain.
Le groupe pourra éventuellement (selon les participants) migrer pour une randonnée un peu plus difficile ou se subdiviser.

Groupe C : Très facile, promenade

Les différents circuits sont détaillés sur la feuille en annexe.

1^{er} Jour

~~Groupe A :~~

Groupe B : Départ de Latschau (990m) en télécabine jusqu'à Grüneck (1950m)
Ticket Aller/Retour ~ 15 € (descente le lendemain avec la même télécabine)
Après le repas à Grüneck, randonnée jusqu'à la Heinrich-Hueter Hütte (1766m)
En passant par le Rellstal (1490m) – Voir circuit J1-B

Groupe C : Départ de Vandans (650m) en Wanderbus Rellstal jusqu'au Alpengasthof du Rellstal.
Départ vers 14h30 Ticket Aller/Retour ~ 15€ (tarif 2009)
Depuis le Rellstal (1490m), petite ballade de 1h de marche facile jusqu'à la
Heinrich-Hueter Hütte (1766m) – Voir circuit J1-C

Hébergement : à la Heinrich-Hueter Hütte : Refuge familiale très conviviale.

En dortoir confortable de 8 à 16 lits, éventuellement en chambre de 4 selon disponibilité.

Prévoir sac de couchage ou sac à viande et affaires de toilette.

Demi-pension : adulte = 22€, adolescent = 18€, enfant (dégressif selon l'âge)

Nuitée en dortoir : adulte = 13€, adolescent = 11€, enfant = 8€

Nuitée en dortoir tarif Club Alpin : adulte = 7€, adolescent = 6€, enfant = 4€

(Pour les nuitées en chambre de 4 rajouter en moyenne 4€ sur les tarifs ci-dessus).

Pour vous inscrire, merci de retourner ce coupon accompagné de **30€ d'arrhes par personne**

Payable par chèque à l'ordre du Club Vosgien de Dambach la Ville et transmettre

à Denise Carl 5 rue de Dieffenthal
ou Benoît Messmer 5 rue des Violettes

67650 Dambach la Ville



Nom :

Prénom :

Confirme la réservation pour personnes x 30€ = € pour le week-end du 26 et 27 juin 2010
Massif du Rätikon en Autriche

Date : Signature :

2ème Jour

Groupe A : Départ le plus tôt possible, Lünersee (2000m), Gafalljoch (2239m) – passage en Suisse – Schweitzer Tor (2130m) versant Sud - Pause de midi, Ofapass (2291m)
Obere Sporaalpe (1739m), Grüneck (1950m)
Voir circuit J2-A. Temps de marche (soutenue) estimé à 6h00 sans les pauses.
Résumé : dénivelé +1105m et -921m, distance 19,1Kms
Arrivée impérative sur Grüneck au plus tard à 16h30 (dernière télécabine 16h40)

Groupe B : Plusieurs circuits possibles au départ du refuge vers le Schweitzer Tor (2130m) versant Nord, Kreuzjoch (2261m), Grüneck (1950m), (Variante par le Golmer Joch)
Arrivée impérative sur Grüneck au plus tard à 16h30 (dernière télécabine 16h40)

Circuit J2-B1 : dénivelé +1170m et -986m, distance 17,6Kms (Schweitzer Tor A/R) – Difficile

Circuit J2-B2 : dénivelé +771m et -587m, distance 10,8Kms (par le Golmer Joch) – Normal

Je ne peux que conseiller ce circuit pas très long en distance mais il ne faut pas négliger les 770 mètres de dénivelé. Les paysages sont magnifiques et la durée de la randonnée permet des pauses plus longues et un départ du refuge en douceur. A l'arrivée de la télécabine en haut et en bas possibilité de faire un arrêt technique sur une terrasse de restaurant.

Circuit J2-B3 : dénivelé +1018m et -834m, distance 16,1Kms (par le Schweitzer Tor A/R puis en commun avec le Groupe A) - Normale +

Groupe C : Retour sur le Alpengasthoff Rellstal (1490m)

Variante possible par Le Gispköpfle (1975m) et Alpe Lün (1750m)

Retour sur Vandans avec le Wanderbus Rellstal.

Circuit J2-C – Randonnée courte mais qui donne l'avantage de pouvoir prendre son temps avant le départ et rêvasser un peu autour du refuge.

En fin de journée, avant le retour en bus, possibilité de visiter la centrale hydroélectrique.

L'entrée est libre et la visite peut se faire en 20mn. Techniquement très intéressant.

Retour prévue le dimanche à Dambach vers 23h00

Equipement nécessaire pour le week-end :

Chaussures de montagne et vêtements de protection tout temps (chaud, froid, pluie, vent)

Lunettes de soleil, casquette, crème solaire, appareil photos.

Vêtements pour le soir, affaires de toilettes, sac à viande, **suffisamment d' Euros pour payer le refuge, la télécabine et les extras**, pièces d'identité.

Pour tout renseignement complémentaire vous pouvez appelez

Benoît Messmer au 03 88 92 62 51

Les arrhes correspondent au prix du bus. (Réajustement selon les -16ans)

Prévoir le prix de la télécabine ~15€. (Collecte en espèces sera faite dans le bus pour régler le groupe)

Le refuge sera à payer individuellement sur place. (Pas de chèques, préférez le règlement en espèces)

Places limitées à 49 personnes (au delà uniquement si bus disponible et capacité maximale atteinte) ainsi que si assez de places disponibles au refuge. Inscrivez-vous rapidement.

La réservation sera retenue après versement des arrhes.

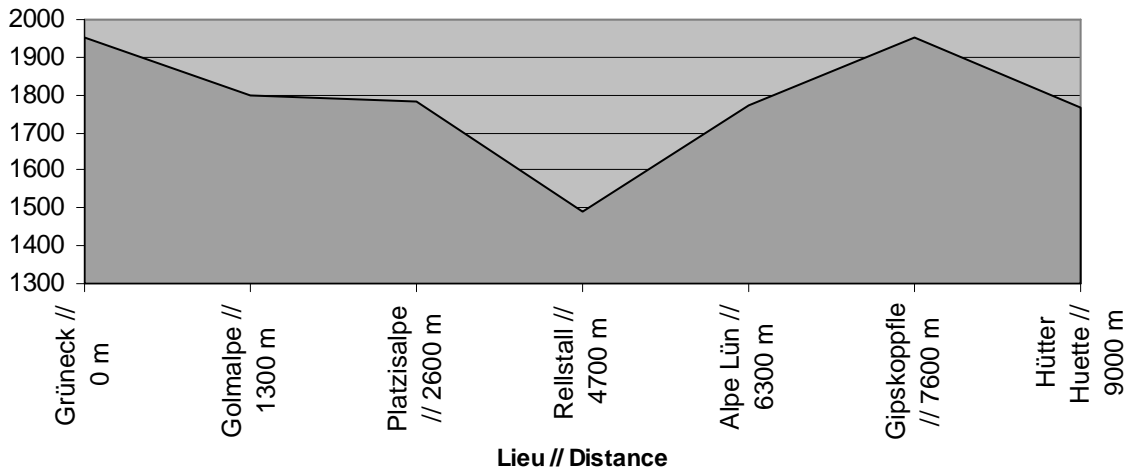
Les arrhes correspondent au prix du bus. (Réajustement selon les -16ans)

Prévoir le prix de la télécabine ~15€. (Collecte en espèces sera faite dans le bus pour régler le groupe)

Le refuge sera à payer individuellement sur place. (Pas de chèques, préférez le règlement en espèces)

Circuit J1-B Normal

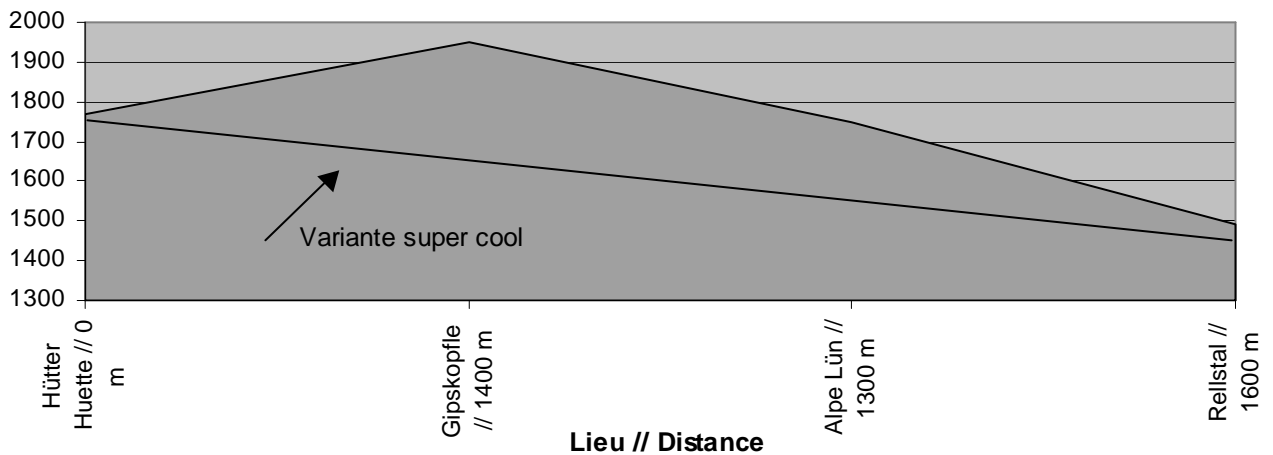
Altitude (m)



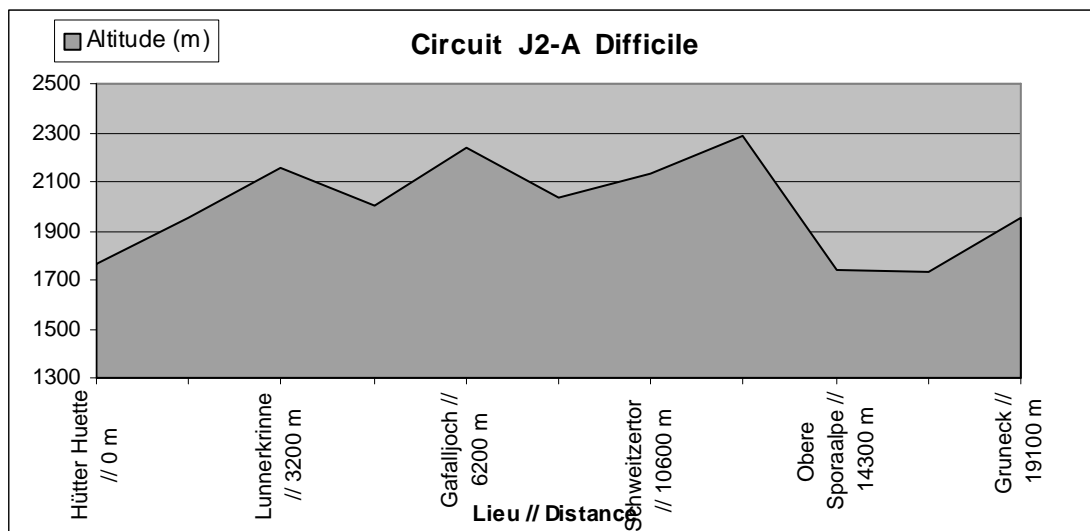
Lieu // cumul Distance	Altitude (m)	Distance	Diff altitude	Cumul distance	Cumul Dénivelé de la journée
Grüneck // 0 m	1950	0	0	0	
Golmalpe // 1300 m	1800	1300	-150	1300	+460
Platzisalpe // 2600 m	1780	1300	-20	2600	-644
Rellstall // 4700 m	1490	2100	-290	4700	
Alpe Lün // 6300 m	1770	1600	280	6300	
Gipskopfle // 7600 m	1950	1300	180	7600	
Hütter Huette // 9000 m	1766	1400	-184	9000	

Circuit J1-C et J2-C Cool

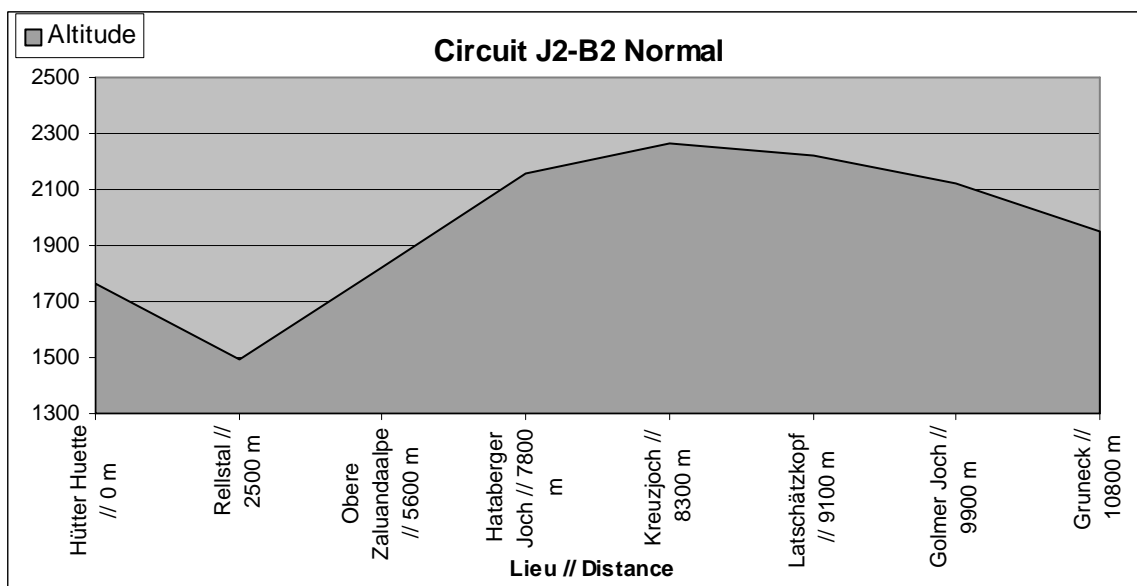
Altitude (m)



Lieu // cumul Distance	Altitude (m)	Distance	Diff altitude	Cumul distance	Cumul Dénivelé de la journée
Hütter Huette // 0 m	1766	0	0	0	
Gipskopfle // 1400 m	1950	1400	184	1400	+184
Alpe Lün // 1300 m	1750	1300	-200	2700	-460
Rellstal // 1600 m	1490	1600	-260	4300	



Lieu // Cumul Distance	Altitude (m)	Distance	Diff altitude	Cumul distance	Cumul Dénivelé de la journée
Hütter Huette // 0 m	1766	0	0	0	
Gipskopfle // 1400 m	1950	1400	184	1400	+1105
Lunnerkrinne // 3200 m	2155	1800	205	3200	-921
Lunersee // 5100 m	2000	1900	-155	5100	
Gafalljoch // 6200 m	2239	1100	239	6200	
Pardutzbodeli // 9400 m	2031	3200	-208	9400	
Schweitzertor // 10600 m	2130	1200	99	10600	
Ofapass // 11500 m	2291	900	161	11500	
Obere Sporaalpe // 14300 m	1739	2800	-552	14300	
Latschatzalpe // 16500 m	1733	2200	-6	16500	
Grunec // 19100 m	1950	2600	217	19100	



Lieu // Cumul Distance	Altitude	Distance	Diff altitude	Cumul distance	Cumul Dénivelé de la journée
Hütter Huette // 0 m	1766	0	0	0	
Rellstal // 2500 m	1490	2500	-276	2500	+771
Obere Zaluandaalpe // 5600 m	1824	3100	334	5600	-587
Hataberger Joch // 7800 m	2154	2200	330	7800	
Kreuzjoch // 8300 m	2261	500	107	8300	
Latschätzkopf // 9100 m	2219	800	-42	9100	
Golmer Joch // 9900 m	2124	800	-95	9900	
Grunec // 10800 m	1950	900	-174	10800	